

Zapytania i wnioski złożone

podczas 28 sesji RMT – 6.10.2016 r.

1. Zapytania:

radny S. Kruszkowski – zapytał, jak wygląda system rozłożenia małych koszy w mieście, bo można odnieść wrażenie, że jest ich za mało.

Odpowiedź nie została udzielona na sesji przez prezydenta miasta.

radny M. Cichowicz – zapytał:

1. W związku ze znalezieniem masowych grobów na terenie planowanego osiedla Glinki, przy okazji budowy budynków TTBS-u zwracam się z następującymi pytaniami:

Jakie badania archeologiczne są planowane na tym obszarze?

Czy prace budowlane zostały wstrzymane do czasu zakończenia badań archeologicznych?

Jakie grunty sprzedała gmina podmiotom zewnętrznym, w celu realizacji budynków mieszkalnych?

Jakie zamierza sprzedać?

Jak wygląda plan zagospodarowania tego obszaru?

Czy prace nad budową mediów dla tego obszaru również zostały wstrzymane?

2. Proszę o informację, jaki jest stan opracowania dokumentu analizującego bezpieczeństwo ruchu drogowego w Toruniu. Plan ten miał być zakończony do września.

3. W związku z bezpłatnym użyczeniem działki nr 63 pod parkingi za Jordankami proszę o informację:

Czy parking posiada pozwolenie na budowę, czy też inne formalne pozwolenie na użytkowanie?

Czy jest to zgodne z planem miejscowym?

Na podstawie jakiej decyzji nastąpiło to użyczenie? Proszę o dołączenie decyzji.

Ile aut tam parkuje?

Odpowiedź nie została udzielona na sesji przez prezydenta miasta.

radny K. Wojtasik – zapytał:

Jak postępują prace budowy basenu przy szkole nr 26 dla osób niepełnosprawnych ?

Czy można poprawić komunikację do „Arkadii” poprzez chodniki i oświetlenie, które obecnie utrudniają poruszanie się ?

Czy można przedłużyć godziny warsztatów terapii zajęciowej z godz. 14.30 do godz. 16-17 ?

Czy w Toruniu były przeprowadzane badania, ile jest w mieście osób niepełnosprawnych i z jakim stopniem upośledzenia ?

Czy budynek przy ul. Buszczyńskich 11, który jest aktualnie nieużytkowany, może być przeznaczony na warsztaty terapii zajęciowej ?

Odpowiedź została udzielona na sesji przez zastępcę prezydenta miasta.

p. Z. Fiderewicz – odpowiedział, że baseny przy ZS nr 26 i ZS nr 6 są projektowane. Była deklaracja prezydenta, że ten problem zostanie rozwiązany. To są nietypowe baseny dla uczniów niepełnosprawnych.

Co do godzin funkcjonowania warsztatów terapii zajęciowej, to fundacja musi je regulować i uzgadniać to z rodzicami.

W budynku przy ul. Buszczyńskich 11 funkcjonował ZS nr 26. Po jego wyprowadzeniu zapadła decyzja i w trakcie realizacji jest projekt adaptacji budynku pod jego pierwotną funkcję, czyli przedszkole. Obecnie trwa projektowanie, a w przyszłym roku ma być adaptacja, żeby od 1 września w budynku była sprawowana opieka nad dziećmi 3-6 lat.

radny J. Gołębiewski – zapytał o umożliwienie bezpiecznego postoju łodzi w Toruniu.

W związku z niepełną odpowiedzią na moje zapytanie z poprzedniej sesji, ponawiam pytania, na które nie otrzymałem odpowiedzi i dalej dopytuję w temacie funkcjonowania przystani AZS oraz zgłaszam wnioski:

1. Po zacumowaniu łodzi typu Puck, ile miejsc cumowniczych pozostanie oddanych do dyspozycji turystów, a ile do dyspozycji toruńskich armatorów stale cumujących w basenie? Odp.: 10 łodzi typu Puck będzie stacjonować w przystani.

2. W przypadku większej ilości chętnych na postój stały niż wolnych miejsc, jaka procedura będzie decydować o przydziale miejsca – losowanie, przetarg?

3. Czy bezpieczeństwo cumujących łodzi, zarówno gminnych, jak i prywatnych zostanie zabezpieczone dozorem stróża lub ogrodzeniem basenu lub monitoringiem? Odp.: Zostanie zainstalowany monitoring na pomostach.

a. Panie Prezydencie, zgadzam się, że ogrodzenie Przystani AZS, integralnej części Bulwaru Filadelfijskiego jest sprawą trudną. Sugeruję jednak, aby monitoring, o którym wspomina Pan w piśmie KPM.0003.253.2016 był wsparty dozorem stróża nocnego, który niewątpliwie zostanie zatrudniony w Przystani AZS. Chodzi o to, aby obraz z kamer na pomostach był przeglądany przez osobę znajdującą się fizycznie blisko od cumujących łodzi oraz o to, by fizyczna obecność stróża była zauważalna co jakiś czas. Jest to normalna praktyka w marinach na całym świecie i na pewno uczyni wizerunek Torunia bardziej przyjaznym z punktu widzenia gości-wodniaków.

4. Czy przewiduje Pan podjęcie współpracy z Regionalnym Zarządem Gospodarki Wodnej w Toruniu celem przystosowania części powierzchni Portu Zimowego na potrzeby cumowania łodzi rekreacyjnych? Odp.: Od 2014 r. nie było zainteresowania postojami stałymi.

a. Panie Prezydencie, oczywiście ruch turystyczny na wiślanym szlaku jest jeszcze niewielki i nie jest wyłącznie spowodowany brakiem przyjaznej infrastruktury w Toruniu. Obecnie jednak ta infrastruktura powstaje i należy zadbać o jej pełne wykorzystanie. Powstaje nowoczesny budynek przystani. Powinien mu odpowiadać adekwatnie przygotowany basen portowy. W chwili obecnej głębokość basenu przez większość sezonu turystycznego nie pozwala na dopłynięcie do miejsc cumowniczych, a na pozostałej części basenu manewrowanie utrudniają wodorosty. Dopiero po odpowiednim pogłębieniu basenu, będziemy w stanie ustalić, jakie jest faktyczne zainteresowanie cumowaniem w Toruniu. Postuluję, aby zlecił Pan analizę, czy ustawienie główek portu nie powoduje jego zamulania, a także aby zlecił Pan pogłębienie portu na wiosnę 2017 r.

5. Czy w nowym budynku przystani AZS znajdują się pomieszczenia, które zostaną udostępnione klubom żeglarskim, ewentualnie innym organizacjom wodniackim? Kiedy należy spodziewać się ogłoszenia przetargów/naborów?

Odpowiedź została udzielona na sesji przez zastępcę prezydenta miasta.

p. Z. Fiderewicz – przyznał, że budynek będzie nie tylko dla potrzeb wioślarzy AZS-u, ale będzie przede wszystkim przeznaczony dla uczniów Szkoły Mistrzostwa Sportowego, ale też dla osób korzystających i uprawiających sporty wodne na Wiśle.

2. Wnioski:

- a) radny M. Rzymyszkiewicz – 5 wniosków,
- b) radny M. Cichowicz – 2 wnioski,
- c) radna M. Olszta - Bloch – 4 wnioski,
- d) radny W. Klabun – 1 wniosek.

PREZYDENT MIASTA TORUNIA

Toruń, 20 października 2016r.

KPM. 0003.265.2016

BIURO
RADY MIASTA TORUNIA

588
wpłynęło dnia 20.10.2016 r. 7

Pan

Sławomir Kruszkowski
Radny Rady Miasta Torunia

W odpowiedzi na zapytanie, złożone na sesji Rady Miasta Torunia w dniu 06.10.2016r., dotyczące systemu lokalizacji koszy na śmieci na terenie Torunia, informuję, że przedmiotowe elementy są montowane w przestrzeni miejskiej zgodnie z zasadami, zawartymi w § 14 uchwały nr 300/16 Rady Miasta Torunia z dnia 12.05.2016r. w sprawie regulaminu utrzymania czystości i porządku na terenie Gminy Miasta Toruń.

Zgodnie z postanowieniami ww. uchwały, zarząd drogi wykonując obowiązki związane z utrzymaniem porządku i czystości, ustawia kosze uliczne przy ciągach pieszych, w tym w szczególności przy oznakowanych przejściach dla pieszych oraz w miejscach o dużych natężeniach ruchu pieszego. Na terenie Zespołu Staromiejskiego przedmiotowe obiekty ustawia się w odstępach nie większych niż 100 m.

Do montowania koszy ulicznych są także zobligowani właściciele nieruchomości, na których przebiegają ciągi piesze służące użyteczności publicznej oraz prowadzący na nieruchomości działalność handlową, jeżeli w pobliżu obiektu handlowego ich nie ustawiono.

Za stan sanitarny, techniczny i porządkowy koszy ulicznych oraz ich bieżące opróżnianie odpowiadają podmioty zobowiązane do ich ustawienia.

Kosze uliczne zlokalizowane na gruntach gminnych w granicach pasa drogowego pozostają w Toruniu w kompetencjach Miejskiego Zarządu Dróg (705 szt.), natomiast kosze uliczne ustawione na terenach zieleni miejskiej – Wydziału Środowiska i Zieleni tut. Urzędu (410 szt.).

Analiza zmian, w tym rozbudowy istniejącego systemu rozlokowania koszy ulicznych prowadzona jest na bieżąco przez ww. służby miejskie. Uzupełnianie przestrzeni miejskiej w przedmiotowe elementy, w oparciu o postanowienia ww. uchwały, uzależnione jest od zdiagnozowanego zapotrzebowania/deficytu w danym miejscu, stwierdzonego na podstawie wyników ww. działań ciągłych, ale także każdorazowo w przypadku stwierdzenia zasadności wniosków zgłaszanych przez mieszkańców.

Prezydent Miasta Torunia

Michał Zaleski

KPM. 0003.267.2016

BIURO
RADY MIASTA TORUNIA187
wpłynęła dnia 20. 10. 2016

Pan

Jakub Gołębiewski

Radny Rady Miasta Torunia

W nawiązaniu do odpowiedzi z dnia 21.09.2016r. (znak: KPM. 0003.253.2016), na zapytania złożone pismem w dniu 09.09.2016r. oraz uzupełniające zagadnienia podniesione pismem z dnia 06.10.2016r., informuję:

- 1) odnośnie danych dotyczących rozplanowania miejsc cumowniczych w marinie - w przywołanej odpowiedzi wskazano, iż z funkcjonujących obecnie 24 miejsc, w okresie maj – wrzesień, 10 z nich zaplanowano dla łodzi typu Puck. Zatem, jak wskazuje rachunek matematyczny, 14 przeznaczonych zostanie do dyspozycji turystów (przedmiot zapytania);
- 2) w odpowiedzi zaznaczono także, iż wyprzedzające rozważania, co do zgłoszenia się większej ilości chętnych na postój stały niż zaplanowanych miejsc, są na obecnym etapie hipotetyczne. Wskazano bowiem, iż, mimo że marina funkcjonuje od 2014r., nie było dotychczas zainteresowania postojami stałymi. Podkreślono także, iż w takim przypadku przewiduje się zwolnienie miejsc cumowniczych dla turystów przez łodzie Miejskiego Ośrodka Sportu i Rekreacji (MOSiR). Ponadto, co należy wziąć pod uwagę, przez najbliższe 3 lata nie ma możliwości pobierania opłat za cumowanie, z uwagi na środki unijne zaangażowane w budowę obiektu. Zatem, w przypadku wystąpienia koniunktury, ewentualny przydział miejsc dokonywany będzie na zasadzie kolejności zgłoszeń;
- 3) oprócz zapewnienia bezpieczeństwa cumujących łodzi planowanym monitoringiem, zainstalowanym na pomostach – z centralą w recepcji budynku przystani, przewidziany jest także nadzór ochrony;
- 4) odnośnie kwestii „podjęcia współpracy z Regionalnym Zarządem Gospodarki Wodnej celem zwiększenia ilości miejsc cumowniczych”, wskazano w zdaniu ostatnim ww. odpowiedzi, w powołaniu na obecny brak zainteresowania postojami oraz wypracowane procedury w sytuacji wzrostu popytu ponad zakładany, iż „W przypadku stałego ich deficytu, Gmina rozważy możliwość podjęcia współpracy...” z ww. podmiotem.

Ponadto chciałbym podkreślić, że przywołane w piśmie z dnia 06.10.2016r., zagadnienia zgłoszone przez Pana Radnego w piśmie z dnia 09.09.2016r., wraz z cytowanymi fragmentami odpowiedzi na nie, odbieram jako przykład świadomej manipulacji treścią mojej wypowiedzi, zawartej w piśmie z dnia 21.09.2016r., co zgodnie z ogólnie przyjętymi standardami, nie powinno mieć miejsca w dialogu pomiędzy podmiotami życia publicznego, przedstawicielami władz naszego miasta.

Natomiast, w odpowiedzi na dodatkowo podniesione w obecnej korespondencji kwestie, informuję;

- ponieważ teren basenu należy do Regionalnego Zarządu Gospodarki Wodnej, decyzja w sprawie jego pogłębienia leży w kompetencjach tego podmiotu. Wg informacji pozyskanych przez MOSiR, rozstrzygnięcia w tej sprawie planowane są w bieżącym roku;
- w obiekcie przystani wydzierżawione zostaną dwa pomieszczenia na potrzeby Wodnego Ochotniczego Pogotowia Ratunkowego i Toruńskiego Okręgowego Związku Żeglarskiego - bezprzetargowo na okres 3 lat. W zawiązku z analizowanymi możliwościami powstania w budynku także sportowej przychodni lekarskiej, dzierżawa innych pomieszczeń nie jest obecnie przewidywana.

Prezydent Miasta Torunia

Michał Szalski

Toruń, 06.10.2016 roku

Michał Rzymyszkiewicz
Radny Miasta Torunia

Michał Zaleski
Prezydent Miasta Torunia

Szanowny Panie Prezydencie,

1. Otrzymuję kolejne zgłoszenia Mieszkańców dotyczące zbyt szybkiego, ich zdaniem, poruszania się samochodów ulicą Długą. Wedle relacji Mieszkańców szeroka jezdnia „prowokuje” do jazdy z prędkością wyższą niż oczekują od tego Mieszkańcy. Postulują oni również ustawienie dodatkowych znaków z ograniczeniem prędkości.

W związku z powyższym, uprzejmie proszę Pana Prezydenta o przeanalizowanie możliwości zmierzających do poprawy poczucia bezpieczeństwa uczestników ruchu drogowego i Mieszkańców okolic ulicy Długiej.

2. Zwracam się z uprzejmą prośbą o przeanalizowanie możliwości realizacji malowania (lub odświeżania) wszystkich wymagających tego oznakowań poziomych przejść dla pieszych, każdorocznie do końca pierwszego półrocza danego roku.

Bezpieczeństwo pieszych, a także pozostałych uczestników ruchu drogowego zależy od wielu czynników. Jednym z nich, niezwykle istotnym, jest dobrze widoczne oznakowanie. Mam świadomość, że w Toruniu jest mnóstwo przejść dla pieszych i utrzymanie ich wszystkich w idealnym stanie jest zadaniem niezwykle trudnym, tym bardziej, że malowanie (i odświeżanie) tych poziomych oznakowań powinno być wykonywane w odpowiednich warunkach atmosferycznych, co w praktyce oznacza małą część roku. Niemniej jednak ze względu na wysoką wagę tej sprawy proszę o dokonanie analizy, o której napisałem na początku wniosku.

3. W związku ze zgłoszeniami Mieszkańców, którzy skarżą się na osoby, które spożywając alkohol zaczepiają korzystających z siłowni zewnętrznej, a także przechodniów na skwerze w obrębie Osiedla Tysiąclecia, zwracam się do Pana Prezydenta z uprzejmą prośbą o to, żeby Straż Miejska zwróciła uwagę na to miejsce i rozważyła skierowanie częstszych patroli w celu poprawy sytuacji.

4. Jeśli warunki atmosferyczne jeszcze na to pozwalają, to zwracam się z uprzejmą prośbą o zlecenie malowania poziomego oznakowania przejścia dla pieszych na ulicy Św. Faustyny przy skrzyżowaniu z ul. Kozacką. Pasy przejścia dla pieszych w tej lokalizacji są już prawie niewidoczne, a jest to bardzo uczęszczane przejście.

5. W związku z uchwaleniem przez Radę Miasta Torunia w dniu dzisiejszym miejscowego planu zagospodarowania przestrzennego dla obszaru położonego przy ul. Legionów, Rondzie Czadcy i ul. Wielki Rów, który przewiduje możliwość zbudowania chodnika i drogi rowerowej na odcinku pomiędzy terenem użytkowanym przez MZK sp. z o. o. i MPO sp. z o. o. (od ul. Inżynierskiej do ul. Wielki Rów), zwracam się do Pana Prezydenta z wnioskiem o przygotowanie dokumentacji projektowo-technicznej niezbędnej do realizacji tego zadania. Uprzejmie proszę również o uwzględnienie budowy chodnika i drogi rowerowej na odcinku pomiędzy terenem użytkowanym przez MZK sp. z o. o. i MPO sp. z o. o. (od ul. Inżynierskiej do ul. Wielki Rów) w dalszej, możliwie nieodległej perspektywie czasowej.

Z wyrazami szacunku



Prezydent Miasta Torunia

KPM. 0003.268.2016

Toruń, 21 października 2016r.

Pan

Michał Rzymyszkiewicz

Radny Rady Miasta Torunia

W odpowiedzi na wnioski, złożone w dniu 06.10.2016r., informuję:

- kwestia wzmocnienia bezpieczeństwa na ul. Długiej poprzez rozważenie możliwości ograniczenia prędkości, zostanie rozważona po pozyskaniu opinii Komisji ds. Bezpieczeństwa i Organizacji Ruchu Drogowego na najbliższym posiedzeniu, zaplanowanym na dzień 26.10.2016r.;
 - rokrocznie, od wielu lat, Miejski Zarząd Dróg zleca w okresie wiosennym zadanie odnowienia poziomego oznakowania na terenie Torunia, przede wszystkim przejść dla pieszych. Wykonawca zobligowany jest do realizacji wyznaczonego, sukcesywnego harmonogramu wykonania prac, w oparciu o wykazy miejsc, analizowanych w zależności od specyfiki danej lokalizacji, w tym stopnia zagrożenia dla pieszych, rodzaju stosowanego materiału (farba cienko czy grubowarstwowa), planów inwestycyjnych Gminy itp., w etapach: do 30 czerwca – zakończenie 75% zakresu całości robót, a do 31 sierpnia – do 90 %. Dodatkowo przy tworzeniu ww. katalogu rozważane jest odnowienie poziomowo w pierwszej kolejności oznakowania przejść na drogach krajowych i wojewódzkich oraz w okolicach placówek oświatowych, a następnie powiatowych, gminnych, przy budynkach użyteczności publicznej oraz pozostałych.
- Ponadto należy zaznaczyć, że Wydział Gospodarki Komunalnej tut. Urzędu zakończył obecnie opracowywanie projektu „Programu poprawy bezpieczeństwa ruchu drogowego na przejściach dla pieszych i przejazdach dla rowerzystów”, który m.in. powyższą, wypracowaną zasadę, inkorporuje do przedmiotowego dokumentu. Zakłada on bowiem poziomowe odnowienie oznakowania wszystkich przejść wymagających odświeżenia, w pierwszej kolejności w rejonach placówek oświatowych, w miejscach niebezpiecznych, na drogach krajowych i wojewódzkich w terminie do 30 czerwca każdego roku, a następnie pozostałych, w terminie analogicznym jak stosowany dotychczas. Dodatkowo przewiduje we wskazanych miejscach wprowadzenie do oznakowania określonych modyfikacji (poprzez jego malowanie w rozszerzonym lub zmienionym zakresie). Program planowany jest do realizacji od 2017r.;
- odnowienie oznakowania poziomego P-10 na skrzyżowaniu ul. Kozackiej z ul. Św. Faustyny zostanie wykonane do 10 listopada br.;
 - zadanie związane z opracowaniem dokumentacji projektowo-kosztorysowej dla budowy chodnika i drogi rowerowej na terenie zlokalizowanym pomiędzy siedzibą MZK Sp. z o.o. a MPO Sp. z o.o., na odcinku od ul. Wielki Rów w kierunku ul. Inżynierskiej jest rozważane podczas prowadzonych obecnie prac nad projektem budżetu miasta na rok przyszły;

Urząd Miasta Torunia

87-100 Toruń, ul. Wały Gen. Sikorskiego 8, tel. (56) 622 25 55, (56) 611 87 52
fax: (56) 655 58 11, e-mail: prezydent@um.torun.pl, www.um.torun.pl

- na podstawie zgłoszenia do Straży Miejskiej w Toruniu, otrzymanego pod koniec września br., dotyczącego zakłócania ładu i porządku przez osoby spożywające alkohol na Osiedlu Tysiąclecia (na terenie siłowni zewnętrznej), podjęte zostały zintensyfikowane działania, polegające na zwiększeniu częstotliwości kontroli strażników na tym obszarze.

Wg danych ww. jednostki, w dniach 29.09.2016r. - 8.10.2016 r. wylegitymowanych zostało 12 osób, które zakłócały ład i porządek we wskazanym rejonie. W związku z ujawnieniem wykroczeń polegających na spożywaniu alkoholu poza miejscami wyznaczonymi, w ośmiu przypadkach legitymowanie zakończono pouczeniem, nałożono trzy grzywny w postaci mandatu karnego, w jednym przypadku sporządzono wniosek o ukaranie do Sądu Rejonowego XII Wydział Karny w Toruniu.

Mając na uwadze bezpieczeństwo i spokój mieszkańców, powyższe działania Straży Miejskiej będą miały charakter systematyczny.

Z poważaniem

Prezydent Miasta Torunia

Michał Zaleski

PREZYDENT MIASTA TORUNIA

Toruń, 14 października 2016r.

KPM. 0003.258.2016U

BIURO
RADY MIASTA TORUNIA

583
wpłynęło dnia 17.10.2016 r. 7

Pan

Michał Rzymyszkiewicz

Radny Rady Miasta Torunia

W uzupełnieniu odpowiedzi, przekazanej pismem z dnia 21.09.2016r., na wniosek, złożony w dniu 08.09.2016r., dotyczący demontażu jednej z sygnalizacji świetlnych na ul. Długiej przed skrzyżowaniem z ul. Mohna (od strony ul. Szosa Chełmińska w kierunku Ronda Czadcy), informuję, że przyjęte rozwiązanie jest elementem spowolnienia ruchu pojazdów na przedmiotowej ulicy. Ze względu na duży ruch pieszych w tym miejscu (ze znaczącym udziałem dzieci), wzmocniono dodatkowo bezpieczeństwo, poprzez wprowadzenie konieczności zatrzymania samochodu w dalszej odległości od przejścia. Powyższe jest zgodne z sygnałami od mieszkańców, na co powołuje się Pan Radny we wniosku z dnia 06.10.2016r., dotyczącym podjęcia działań zmierzających do poprawy bezpieczeństwa drogowego na ul. Długiej (m.in. wdrożenie na niej ograniczenia prędkości). Ponadto, istniejąca organizacja nie wpływa negatywnie na płynność ruchu pojazdów w obrębie niniejszego skrzyżowania, a w czasie trwania światła czerwonego na ul. Długiej na obu sygnalizacjach jednocześnie, powoduje jego upłynnienie dla włączających się z ul. Mohna w tę ulicę w kierunku Ronda Czadcy oraz przejazd na wprost przez skrzyżowanie, w wyniku zatrzymania samochodów jadących od strony ul. Szosa Chełmińska przed przedmiotowymi („pierwszymi”) światłami.

W oparciu o powyższe argumenty, Komisja ds. Bezpieczeństwa i Organizacji Ruchu Drogowego, na posiedzeniu w dniu 28.09.2016r., negatywnie zaopiniowała wnioskowaną likwidację.

Informuję także, że planowana przebudowa ul. Długiej, która przewidywana jest do realizacji w ramach budowy trasy tramwajowej na osiedle JAR, uwzględni modernizację istniejącej organizacji w obrębie przedmiotowego skrzyżowania, w tym poprzez wprowadzenie sygnalizacji pełnej na wszystkich kierunkach ruchu.

Prezydent Miasta Torunia

Michał Zaleski

Szanowny Panie Prezydencie.

Na sesji w dniu 6 października 2016 roku składam następujące wnioski.

Wnioski

1. Proszę o udostępnienie umowy z dnia 1 08 2016 na bezpłatne użyczenie działki nr 63 pod parkingi za Jordankami.
2. Proszę o przedstawienie szczegółowego rozliczenie bardzo ciekawej imprezy „Miasto Plus”.

Maciej Cichowicz

PREZYDENT MIASTA TORUNIA

Toruń, 25 października 2016r.

KPM. 0003.262.2016

Pan
Cichowicz Maciej
Radny Rady Miasta Torunia

W odpowiedzi na wnioski i zapytania, złożone na sesji Rady Miasta Torunia w dniu 06.10.2016r. informuję,;

- przedstawienie Państwu Radnym obszerniejszego komunikatu w sprawie podejmowanych przez Gminę działań w związku z ochroną, zbadaniem oraz godnym upamiętnieniem ofiar obozu jenieckiego na osiedlu Glinki, zaplanowane zostało na sesji Rady Miasta Torunia w dniu 27.10.2016r.

Powyższe zgodne jest z ustaleniami, poczynionymi w toku posiedzenia Konwentu Seniorów Rady Miasta Torunia w dniu 06.10.2016r. zwołanego w ww. sprawie oraz złożoną na nim deklaracją prezentacji zebranych danych będących w posiadaniu tut. Urzędu, odnośnie realizowanych i planowanych procedur związanych z toczącym się postępowaniem prowadzonym przez właściwy organ - Instytut Pamięci Narodowej oraz przewidywanych planów miasta po jego zakończeniu.

- dokument pn. „Program poprawy bezpieczeństwa na przejściach dla pieszych i przejazdach dla rowerzystów w Toruniu” został opracowany zgodnie z założonym harmonogramem do końca września br. Po ostatecznej weryfikacji jego zapisów, zapoznanie z przygotowanym materiałem zostanie umożliwione Państwu Radnym podczas najbliższej sesji rady w dniu 27.10.2016r.;

- odnośnie organizacji miejsc parkingowych za obiektami CSW oraz CKK Jordanki:

a/ będąca przedmiotem umowy użyczenia działka nr 6/3 (we wniosku wskazano błędnie numer 63) w chwili obecnej nie istnieje. W wyniku dokonanych podziałów geodezyjnych, część tej działki, objęta zawartą umową użyczenia, na dzień dzisiejszy stanowi działki oznaczone numerami 6/16 i 6/15 (w całości) oraz 6/14 (w części). Zakres tych działek jest zgodny z załącznikiem graficznym do umowy użyczenia. Obecnie, na przedmiotowym obszarze, wykonany jest parking dla samochodów osobowych wraz z drogami manewrowymi oraz dojazd do doku rozładunkowego/załadunkowego CSW. Parking wraz z drogami manewrowymi na działce nr 6/16 został wybudowany na podstawie ostatecznej decyzji o pozwoleniu na budowę znak: WAI-B-II-7353/147/06 z dnia 28.02.2006r. Pozwolenia na użytkowanie w zakresie objętym pozwoleniem na budowę udzielił Powiatowy Inspektor Nadzoru Budowlanego w Toruniu decyzją znak: PINB-7146/32/08/PR/AJ z dnia 18.01.2008r. W pozostałej części terenu objętego umową użyczenia, w aktach archiwalnych Wydziału Architektury i Budownictwa tut. Urzędu brak jest dokumentów potwierdzających udzielenie pozwolenia na budowę parkingu (miejsc postojowych), jak też oddania go do użytkowania. Należy jednakże wziąć pod uwagę kwestię ewentualnej konieczności wykonania robót budowlanych w związku z funkcjonowaniem w tej części parkingu. Jeśli nie

wymagało ono wykonania takich prac (np. utwardzenia miejsc postojowych, realizacji nawierzchni dróg dojazdowych, itp.), brak jest podstaw do wydania decyzji lub przyjęcia zgłoszenia w trybie przepisów ustawy Prawo budowlane,

b/ dla terenu wskazanego w umowie użyczenia obowiązują ustalenia miejscowego planu zagospodarowania przestrzennego uchwalonego uchwałą Rady Miasta Torunia z dnia 30.04.2009r. w sprawie zmiany miejscowego planu zagospodarowania przestrzennego JORDANKI, dla terenu oznaczonego symbolem S4-U/ZP1, położonego w Toruniu. Obszar ten położony jest w jednostce planistycznej oznaczonej symbolem S4-U/ZP1 o przeznaczeniu podstawowym usługi użyteczności publicznej z zakresu kultury, nauki, administracji, bankowości, hotelarstwa (z funkcją kongresową) i zielenią urządzoną. Jako przeznaczenie dopuszczalne wskazano usługi wspomagające i uzupełniające sprawność funkcjonowania przeznaczenia podstawowego, obiekty małej architektury, urządzenia rekreacyjne i sportowe, parkingi, drogi wewnętrzne, przejścia podziemne z usługami handlowymi, obiekty i urządzenia infrastruktury technicznej z wyłączeniem stacji bazowych telefonii komórkowej. Istniejąca lokalizacja parkingu (miejsc postojowych) jest zgodna z ustaleniami wskazanego powyżej planu,

c/ bieżące dane statystyczne odnośnie wykorzystania ilości miejsc parkingowych na wskazanym terenie mogą znajdować się w posiadaniu podmiotu posiadającego w użyczeniu niniejszą nieruchomość;

- trwa rozliczanie wpływów i kosztów organizacji Forum Inteligentnych Miast i Nowoczesnych Technologii "Miasto Plus", które odbyło się w Toruniu w dniach 20-21.09.2016r. W założeniach finansowania imprezy określone zostało, iż koszty realizacji wydarzenia nie mogą być wyższe niż 500 tys. zł, w tym środki stanowiące wkład własny Gminy określone zostały na poziomie ok. 130 tys. zł.

Według aktualnego rozliczenia koszty kształtują się na poziomie ok. 470 tys. zł, a przychody – ok. 310 tys. zł. Te ostatnie obejmują dotychczas uzyskane wpływy od sponsorów, partnerów oraz z tytułu opłat rejestracyjnych. Nadal trwają finalne uzgodnienia z kolejnymi sponsorami.

Oszacowanie ostatecznych kwot przychodów oraz kosztów ww. wydarzenia, w tym wysokość tzw. ekwiwalentu reklamowego, będącego odzwierciedleniem wartości promocyjnej przedsięwzięcia, nastąpi w II połowie listopada br.

Prezydent Miasta Torunia

Michał Zaleski

W załączeniu (w formie papierowej):

- 1) kserokopia wyciągu z decyzji Prezydenta Miasta nr 903/VII/12/SZ z dnia 04.07.2012r.,
- 2) kserokopia umowy użyczenia zawartej w dniu 01.08.2012r. pomiędzy Gminą Miasta Toruń a Urzędem Marszałkowskim Województwa Kujawsko-Pomorskiego.

Magdalena Olszta-Bloch

Toruń 05.10.2016

Radna Miasta Torunia

Do Pana Prezydenta Miasta Torunia Michała Zaleskiego.

Szanowny Panie Prezydencie, zwracam się z wnioskiem o:

4. Ponowne rozpatrzenie możliwości wykorzystania terenu parkingu przy pawilonie handlowym „Bartosz”, należącego do Młodzieżowej Spółdzielni Mieszkaniowej, pod inwestycję drogową, łączącą ul. Wiązową z ul. PCK. Jest to naturalne połączenie między obu ulicami. Jego wykorzystanie znacznie zmniejszy koszt planowanej inwestycji w „nowym przecięciu”, której nie musi towarzyszyć wyburzanie domów i wycinka starych, okazałych drzew.

Z poważaniem

Magdalena Olszta-Bloch



Do Pana Prezydenta Miasta Torunia Michała Zaleskiego.

Szanowny Panie Prezydencie, zwracam się z wnioskiem o:

1. Zabezpieczenie schodów, prowadzących z ul. Przedzamcze do Fosy Zamkowej, gdzie niedaleko Młodzieżowego Domu Kultury znajduje się plac zabaw. Plac ten jest jedynym zewnętrznym miejscem zabaw, dostępnym w ramach zajęć szkolnych dla dzieci ze Szkoły Podstawowej nr 1. Niestety, dzięki informacji od opiekunów dzieci i nauczycieli wiem, że obecna konstrukcja poręczy nie jest wystarczającym zabezpieczeniem dla grupy dzieci i istnieje realne zagrożenie wypadkiem. Skarżą się na nią również osoby starsze.
2. W związku z odkryciem na Glinkach, na terenie realizowanego osiedla TBS, masowych grobów ofiar II wojny światowej, wnioskuję, bez względu na przynależność narodową ofiar i na treść decyzji Instytutu Pamięci Narodowej, o wstrzymanie inwestycji celem:
 - dokończenia prac wydobywania szczątków ludzkich,
 - przeprowadzenia archeologicznych badań sondażowych w celu sprawdzenia, czy w terenie, należącym do Gminy Miasta Torunia, na którym w latach 1941- 1946 funkcjonowały obozy wojenne, istnieją inne groby,
 - w sytuacji stwierdzenia innych grobów, wydobywanie szczątków ludzkich,
 - zagwarantowanie możliwości prowadzenia badań historycznych i antropologicznych,
 - przeniesienie szczątków na cmentarz,
 - upamiętnienie pochowanych na Glinkach ofiar II wojny światowej.


Powyższe działania są niezbędne dla poszanowania odkrytych szczątków ofiar wojennych, co jest obowiązkiem władz miasta, szczególnie miasta Torunia, honorującego lokalne dziedzictwo wojenne. Działania takie są również konieczne dla dalszego prawidłowego przeprowadzenia i dokończenia inwestycji TBS o charakterze mieszkaniowym.



Zdjęcie za Nowości, <http://nowosci.com.pl/304870-364455,Torun-Znaleziono-ludzkie-szczatki,226105.html>

Z poważaniem


Magdalena Olszta-Bloch



3. Odnowienie, bądź zamontowanie nowych spowalniaczy na ul. Ogrodowej, drogi dojazdowej do Zespołu Szkół nr 24. Obecne spowalniacze, mocno spłaszczone, bo nieremontowane od lat, nie spełniają już swojej funkcji, co w sytuacji natężonego ruchu szkolnego stanowi potencjalne zagrożenie.

Z poważaniem

Magdalena Olszta-Bloch





KPM. 0003.264.2016

Prezydent Miasta Torunia

Toruń, 11 października 2016r.

Pani

Magdalena Olszta-Bloch

Radna Rady Miasta Torunia

Szanowna Pani Radna

W odpowiedzi na wnioski, złożone w dniu 06.10.2016r., informuję:

- progi wybudowane przy ul. Ogrodowej w pobliżu ZS nr 24 są elementami asfaltowymi, nie ma zatem możliwości ich demontażu bez ingerencji w nawierzchnię jezdni.

Mając na uwadze ograniczone możliwości finansowe budżetu Gminy w roku bieżącym, odnowienie lub montaż nowych progów zwalniających w ww. lokalizacji będzie mogło być zrealizowane w ramach bieżącego utrzymania dróg w 2017r.;

- w wyniku dokonanych w dniu 12.10.2016r., oględzin schodów prowadzących z ul. Przedzamcze do Fosi Zamkowej (popartych dokumentacją fotograficzną), Wydział Inwestycji i Remontów tut. Urzędu nie stwierdził zagrożenia związanego z balustradą, która jest zamocowana stabilnie, nie posiada ubytków, a jej wysokość jest zgodna z obowiązującymi warunkami technicznymi. W związku z powyższym, na chwilę obecną nie planuje się realizacji dodatkowych prac zabezpieczających na przedmiotowym ciągu komunikacyjnym;

- biorąc pod uwagę przede wszystkim obecne wykorzystanie parkingu przy pawilonie handlowym „Bartosz”, przy ul. Głowackiego 2 oraz strukturę własnościową działek na których jest zlokalizowany (stanowią własność Młodzieżowej Spółdzielni Mieszkaniowej, Gminy Miasta Toruń oraz osób prywatnych), w planach inwestycyjnych Gminy wykorzystanie ww. terenu pod realizację drogi łączącej ul. Wiązową z ul. PCK nie jest na bieżącym etapie analizowane.

Jednocześnie informuję, że przedstawienie Państwu Radnym komunikatu, dotyczącego podejmowanych przez Gminę działań mających na celu ochronę, zbadanie oraz godne upamiętnienie ofiar obozu jenieckiego na osiedlu Glinki, zaplanowane zostało na sesji Rady Miasta Torunia w dniu 27.10.2016r.

Powyższe zgodnie jest z ustaleniami, poczynionymi w toku posiedzenia Konwentu Seniorów Rady Miasta Torunia w dniu 06.10.2016r. zwołanego w ww. sprawie oraz złożoną na nim deklaracją prezentacji zebranych danych będących w posiadaniu tut. Urzędu, odnośnie realizowanych i planowanych procedur związanych z toczącym się postępowaniem prowadzonym przez właściwy organ - Instytut Pamięci Narodowej oraz przewidywanych planów miasta po jego zakończeniu.

Z poważaniem

Prezydent Miasta Torunia

Michał Zaleski

Urząd Miasta Torunia

87-100 Toruń, ul. Wały Gen. Sikorskiego 8, tel. (56) 622 25 55, (56) 611 87 52
fax: (56) 655 58 11, e-mail: prezydent@um.torun.pl, www.um.torun.pl



Wojciech Klabun
Radny Miasta Torunia
ul. Wały Gen. Sikorskiego 8
87-100 Toruń

Toruń, 06.10.2016r.

Pan
Michał Zaleski
Prezydent
Miasta Torunia

WNIOSEK

Szanowny Panie Prezydencie,

Zwracam się z wnioskiem o podjęcie działań mających na celu ochronę, zbadanie oraz godne upamiętnienie ofiar obozu jenieckiego na Glinkach.

UZASADNIENIE:

W związku ze wzmożoną urbanizacją lewobrzeżnego Torunia, podczas prowadzonych prac budowlanych na terenie zarządzanym przez Toruńskie Towarzystwo Budownictwa Społecznego przy ul. Poznańskiej, natrafiono na ludzkie szczątki. Są to prawdopodobnie ofiary zmarłe podczas II wojny światowej w Stalagu XX-A/C. Znaleziono je na terenie dotąd archeologicznie nieprzebadanym. Na całym terenie obozu (który zajmował ok. 92 ha powierzchni) przeprowadzono dotąd 2 ekshumacje: tuż po wojnie, kiedy przeniesiono żołnierzy radzieckich na pobliski cmentarz, oraz na początku lat 90., kiedy ekshumowano żołnierzy niemieckich. Większość terenu na którym zlokalizowany był obóz nie została nigdy przebadana. W ostatnim czasie z masowego grobu wydobyto szczątki kilkudziesięciu osób. Ukształtowanie terenu w pobliżu prowadzonej inwestycji może świadczyć o kolejnych zbiorowych mogiłach.

W związku z powyższym zwracam się z wnioskiem o:


- 1) Przerwanie lub kontynuację robót budowlanych w sposób wykluczający zniszczenie ewentualnych grobów znajdujących się w bezpośredniej bliskości inwestycji;
- 2) Niezwłoczne podjęcie prac (w tym zapisanie środków w budżecie miasta Torunia na rok 2017) gwarantujących należyte przebadanie terenu. Optymalne metody badawcze można skonsultować z toruńskimi archeologami, którzy pracują z Instytutem Pamięi Narodowej przy badaniu aktualnie odnalezionych szczątków. W przypadku prac zakrojonych na mniejszą skalę prawdopodobnie trzeba będzie wykonać odwierty sondażowe, w przypadku większej-oddarniować teren oraz przebadać obszar georadarem;
- 3) Stosowne upamiętnienie ofiar obozu jenieckiego wszystkich narodowości pomnikiem/monumentem/kamieniem, który będzie symbolem tragedii tego miejsca oraz widocznym znakiem pamięci mieszkańców Torunia o przeszłości tego terenu.

Wykonanie powyższych czynności (przede wszystkim przebadanie archeologiczne terenu) dodatkowo oszczędzi Gminie Miasta Toruń dodatkowych kosztów związanych z odszkodowaniami w ramach inwestycji prowadzonych w przyszłości na tym terenie.

W załączeniu przekazuję poglądową grafikę, na której naniesiono na obecną ortofotomapę miasta Torunia (najnowsza wersja z Geoportalu) mapę topograficzną w skali 1:100 000, datowaną na ok. 1944 rok. Jest to opracowanie poglądowe, mogące zawierać błąd ok. 20-30 metrów, oddaje jednak doskonale rozmiar obozu który usytuowany była na Glinkach w czasie i tuż po II wojnie światowej.

z poważaniem,
Wojciech Kell

Załącznik nr 1: mapka obszaru



PREZYDENT MIASTA TORUNIA

Toruń, 20 października 2016r.

KPM. 0003.266.2016

BIURO
RADY MIASTA TORUNIA

JSK

20. 10. 2016

wskazała dnia



Pan

Wojciech Klabun

Radny Rady Miasta Torunia

W odpowiedzi na wniosek, złożony w dniu 04.10.2016r., dotyczący podjęcia działań mających na celu ochronę, zbadanie oraz godne upamiętnienie ofiar obozu jenieckiego na osiedlu Glinki, informuję, że przedstawienie Państwu Radnym obszerniejszego komunikatu w przedmiocie wniosku zaplanowane zostało na sesji Rady Miasta Torunia w dniu 27.10.2016r.

Powyższe zgodnie jest z ustaleniami, poczynionymi w toku posiedzenia Konwentu Seniorów Rady Miasta Torunia w dniu 06.10.2016r. zwołanego w ww. sprawie oraz złożoną na nim deklaracją prezentacji zebranych danych będących w posiadaniu tut. Urzędu, odnośnie realizowanych i planowanych procedur związanych z toczącym się postępowaniem prowadzonym przez właściwy organ - Instytut Pamięci Narodowej oraz przewidywanych planów miasta po jego zakończeniu.

Prezydent Miasta Torunia

Michał Zaleski



Toruń, 6 października 2016 r.

Szanowny Pan
Michał Zaleski
Prezydent Miasta Torunia

Wnioski

Wielce Szanowny Panie Prezydencie,
Zwracam się do Pana z pańszczytnymi
wnioskami:

1. Poprawy bezpieczeństwa w pobliżu nowopowstających warsztatów terapii zajęciowej przy ul. Bukowej, w tym poprawy oświetlenia i nawierzchni chodników oraz utworzenia przystanku autobusowego w pobliżu ośrodka dla niepełnosprawnych mieszkańców Torunia.
2. Przeprowadzenia badań ekshumacyjnych na Glinkach, na terenie całego dawnego obozu jenieckiego oraz wstrzymania budowy bloków TTBS do czasu przeprowadzenia ekshumacji.

Budowa bloków odkrywa kolejno nowe groby masowe. Rozrzucone szczątki jeńców można znaleźć na terenie budowy bloków TTBS. Zdarzenie to wzbudziło zainteresowanie u osób, które z wykrywaczem metali przeszukują teren dawnego obozu i przeprowadzają tzw. dzikie wykopki. Zainteresowała się już tym niemiecka ambasada. Należy oczekiwać na zainteresowanie ze strony innych ambasad, których jeńcy zginęli w obozie. W przypadku zaniedbania przez władze Torunia, może dojść do międzynarodowego skandalu. Dlatego zwracam się z prośbą przeprowadzenia ekshumacji i złożenia szczątków w zbiorowej mogile jenieckiej z tablicą informującą o pochowanych.

Z szanem i szacunkiem
Karol M. Wojtasik



Prezydent Miasta Torunia

Toruń, 11 października 2016r.

KPM. 0003.263.2016

Pan

Karol Wojtasik

Radny Rady Miasta Torunia

W odpowiedzi na wnioski i zapytanie, złożone na sesji rady Miasta Torunia w dniu 06.10.2016r., informuję:

- Gmina Miasta Toruń nie przeprowadzała badań liczby osób niepełnosprawnych, ich stopnia oraz rodzaju upośledzenia. Informacje odnośnie stanu zdrowia mieszkańców są danymi wrażliwymi i nie ma możliwości zmuszenia mieszkańców do ich ujawniania.

Dane osób niepełnosprawnych są w posiadaniu organów orzekających o niepełnosprawności. Zgodnie z obowiązującymi przepisami, tj. ustawą o rehabilitacji zawodowej i społecznej oraz zatrudnianiu osób niepełnosprawnych z dnia 27 sierpnia 1997r., o niepełnosprawności i stopniu niepełnosprawności dla celów poza rentowych orzeka Miejski Zespół ds. Orzekania o Niepełnosprawności. Natomiast dla celów rentowych orzeczenia wydają: Zakład Ubezpieczeń Społecznych, Kasa Rolnego Ubezpieczenia Społecznego, Ministerstwo Spraw Wewnętrznych i Administracji oraz Ministerstwo Obrony Narodowej.

Niestety nie ma w Polsce centralnej bazy danych dot. aktualnej liczby osób niepełnosprawnych posiadających orzeczenie wydane przez powołane do tego podmioty.

Interesujące Pana Radnego dane pozyskiwane były podczas Narodowego Spisu Powszechnego w 2011 roku przez Główny Urząd Statystyczny oraz w ramach badań BAEL.

Na ich podstawie szacować można (w oparciu o dane statystyczne GUS w poszczególnych latach), że obecnie w Toruniu zamieszkuje ok. 12-12,2% osób niepełnosprawnych spośród ogólnej liczby mieszkańców miasta.

Z analizy danych z okresu ostatnich 5 lat będących w dyspozycji Miejskiego Zespołu ds. Orzekania o Niepełnosprawności wynika, że w przedmiotowym okresie orzeczenia wydano wobec:

- a/ 1.100 osób w wieku do 16-tego roku życia (bez określenia stopnia niepełnosprawności),
- b/ 4.300 osób, które zakwalifikowano do znacznego stopnia niepełnosprawności,
- c/ 9.100 osób, które zakwalifikowano do umiarkowanego stopnia niepełnosprawności,
- d/ 8.500 osób, które zakwalifikowano do lekkiego stopnia niepełnosprawności.

Należy podkreślić, że w liczbie osób wymienionych powyżej są osoby, w stosunku do których orzekano wielokrotnie.

Natomiast, tylko w 2015r., analogicznie do powyższej statystyki, w ww. miejskim zespole orzeczono:

- a/ 403 osoby poniżej 16-tego roku życia,
- b/ 683 osoby zaliczono do znacznego stopnia niepełnosprawności,

Urząd Miasta Torunia

87-100 Toruń, ul. Wały Gen. Sikorskiego 8, tel. (56) 622 25 55, (56) 611 87 52
fax: (56) 655 58 11, e-mail: prezydent@um.torun.pl, www.um.torun.pl

c/ 1.759 osób zaliczono do umiarkowanego stopnia niepełnosprawności,
d/ 1.327 osób zaliczono do lekkiego stopnia niepełnosprawności;

- zadanie "Przebudowa, rozbudowa i nadbudowa obiektów nr 15, 16, 18 przy ul. Marii Skłodowskiej-Curie 82-84 w Toruniu dla potrzeb osób niepełnosprawnych", w ramach którego realizowana jest także adaptacja budynków nr 15 i 16 na Warsztaty Terapii Zajęciowej, obejmowało także elementy zagospodarowania terenu. Uwzględniono m.in. roboty związane z podbudową pod drogi i chodniki, nawierzchnię z kostki betonowej, chodniki z warstwy żwirowo-asfaltowej, wykonanie obrzeży betonowych, a także nasadzenia krzewów oraz realizację gruntowych dróg ogrodowych i ogrodzenia betonowego z bramą dwuskrzydłową oraz montaż elementów małej architektury, ławek drewnianych oraz drewnianej altany.

Ewentualna rozbudowa o dalsze elementy infrastruktury lub modernizacja istniejących, w celu zwiększenia komfortu dotarcia do nowo powstałej placówki, w zakresie nawierzchni chodników oraz punktów oświetleniowych, zostanie rozważona podczas obecnie trwających prac nad budżetem miasta na rok 2017.

Natomiast przystanki autobusowe w pobliżu ww. warsztatów zlokalizowane są w zatokach przystankowych przy skrzyżowaniu ul. Bukowej z ul. Skłodowskiej-Curie. Wszystkie przejścia dla pieszych prowadzące do przystanków posiadają sygnalizacje świetlną. Skrzyżowanie oddalone jest jedynie o ok. 160 m od wjazdu na teren warsztatów. Obecnie nie jest planowana zmiana istniejącej infrastruktury w przedmiotowym zakresie.

Jednocześnie informuję, że przedstawienie Państwu Radnym obszerniejszego komunikatu, dotyczącego podejmowanych przez Gminę działań mających na celu ochronę, zbadanie oraz godne upamiętnienie ofiar obozu jenieckiego na osiedlu Glinki, zaplanowane zostało na sesji Rady Miasta Torunia w dniu 27.10.2016r.

Powyższe zgodne jest z ustaleniami, poczynionymi w toku posiedzenia Konwentu Seniorów Rady Miasta Torunia w dniu 06.10.2016r. zwołanego w ww. sprawie oraz złożoną na nim deklaracją prezentacji zebranych danych będących w posiadaniu tut. Urzędu, odnośnie realizowanych i planowanych procedur związanych z toczącym się postępowaniem prowadzonym przez właściwy organ - Instytut Pamięci Narodowej oraz przewidywanych planów miasta po jego zakończeniu.

Z poważaniem

Prezydent Miasta Torunia

Michał Golecki